

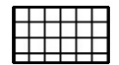









### Légende

- |   |   |   |           |
|---|---|---|-----------|
|  | Secteur exclusif d'implantation commerciale en zone urbaine |  | Bâtiments |
|  | Secteur soumis à un quota de logements locatifs             |  | Parcelles |
|  | Espace boisé classé   |   |           |
|  | Espace Vert Protégé   |   |           |
|  | Emplacement réservé   |   |           |
|  | Ensemble bâti à protéger (élément de paysage)               |   |           |
|  | Construction à préserver (élément de paysage)               |   |           |
|  | Site archéologique  |   |           |

### Liste des emplacements réservés

Numéro	Désignation	Bénéficiaire	Surfaces (ha)
1	Création d'une maison de la réserve	Commune	8,49
2	Élargissement de l'emprise de la RD211 à 29 mètres depuis le limite communale jusqu'à l'entrée du bourg	Département	24,48
3	Construction de bandes dérivées le long de la RD108 et aménagement d'un giratoire au Esclouzet	Département	3,98
4	Espace public structurant le quartier	Commune	0,35
5	Implantation d'une citerne DFCI	Commune	0,02
6	Implantation d'une citerne DFCI	Commune	0,02
7	Implantation d'une citerne DFCI	Commune	0,02
8	Implantation d'une citerne DFCI	Commune	0,02
9	Implantation d'une citerne DFCI	Commune	0,4
10	Élargissement de la voie le long de la RD651 depuis le bourg jusqu'à la limite communale	Département	3,09
11	Acquisition d'espace public	Commune	0,02
12	Élargissement de la route du Médoc / sécurisation du carrefour et de l'allée des Aïnes	Commune	0,21
13	Création d'espace de stationnement	Commune	0,16
14	Création d'une liaison douce entre l'école et les équipements sportifs	Commune	0,42
15	Élargissement / sécurisation de la RD651 depuis le bourg jusqu'à la limite communale	Commune	0,46
16	Élargissement de la voie le long de la RD651 en agglomération	Département	0,05
17	Création d'une liaison douce	Commune	0,25
18	Création d'une liaison douce	Commune	0,42
19	Création d'une liaison douce	Commune	0,30
20	Création d'une liaison douce	Commune	0,12
21	Création d'une liaison douce	Commune	0,10
22	Création d'une liaison douce	Commune	0,37
23	Point de raccordement eaux potables	Commune	0,007
24	Élargissement et sécurisation du trottoir	Commune	0,08

Département de la Gironde  
Commune de SAUCATS



Plan Local de l'Urbanisme

4.2 Document graphique

Approuvé le :

Révision : 25/06/2018  
DPMECDU : 23/09/2021  
Modification n° 1 : 06/07/2023

Version : 05/2023

Echelle : 1/15 000

Réalisé par : BEP

N° Affaire : 21203

